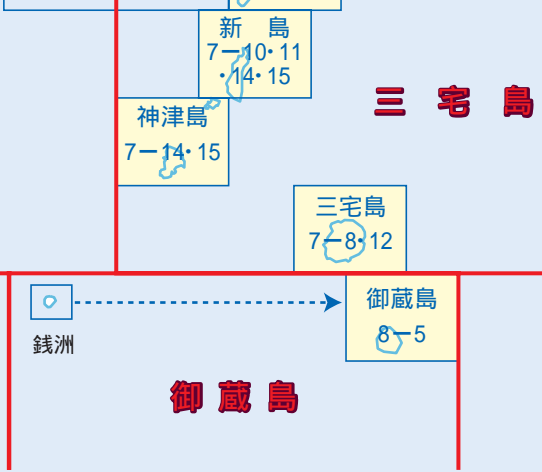
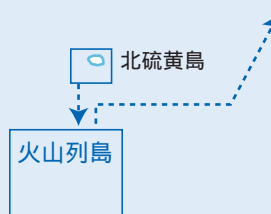
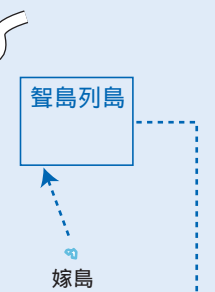
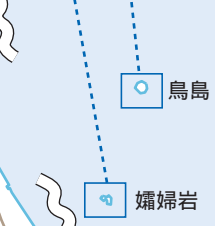
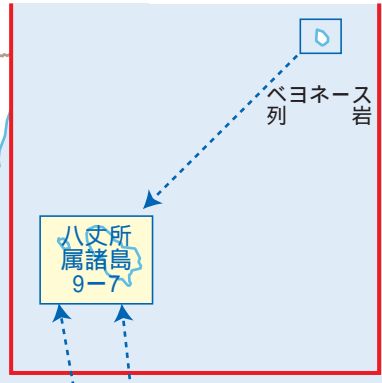


5万分1地形図

草津	中之条	沼田 1-13	足尾	鹿沼	宇都宮 1-1	烏山	常陸大宮
軽井沢	榛名山	前橋 1-14	桐生 及足利 1-10	栃木 1-6	壬生 1-2	真岡	水戸
<b>長野</b> 御代田	富岡	高崎 1-15	深谷 1-11	古河 1-7	小山 1-3	真壁	石岡
十石峠 2-8	万場 2-4	寄居 1-16	熊谷 1-12	鴻巣 1-8	水海道 1-4	土浦	玉造
金峰山 5-5	三峰 5-1	秩父 3-13	川越 3-9	大宮 3-5	野田 3-1	龍ヶ崎	佐原
御岳 昇仙峡 5-6	丹波 5-2	五日市 3-14	青梅 3-10	東京 西北部 3-6	東京 東北部 3-2	佐倉	成田
<b>甲府</b> 甲府	都留 5-3	上野原 3-15	八王子 3-11	東京 西南部 3-7	東京 東南部 3-3	千葉	東金
富士山 5-8	山中湖 5-4	秦野 3-16	藤沢 3-12	横浜 3-8	木更津 3-4	姉崎	茂原
富士宮	御殿場 6-1	小田原 4-13	平塚 4-9	横須賀 4-5	富津 4-1	大多喜	上総大原
吉原 <b>静岡</b>	沼津	熱海 4-14		三崎 4-6	那古 4-2	鴨川	勝浦
	修善寺	伊東 4-15		館山 4-3			
	下田	稲取 4-16	大島 4-12				



**御蔵島**

